

Паспорт
доступности ГУЗ «Краснинская районная больница» для инвалидов
(наименование объекта)

1. Общие сведения об объекте

- 1.1. Наименование/вид объекта: Верхне-Бруслановский ФАП
- 1.2. Адрес объекта: Липецкая область, Краснинский район, с. Верхнее Брусланово, ул. Школьная, д.6
- 1.3. Сведения об объекте: 1 этаж, 275 кв. м., земельный участок – 1 926 кв.м.
- 1.4. Год ввода объекта в эксплуатацию: до 1993 года.
- 1.5. Дата последнего капитального ремонта: нет
- 1.6. Наименование собственника объекта: ГУЗ «Краснинская РБ»
- 1.7. Форма собственности объекта: государственная

2. Характеристика использования объекта

- 2.1. Сфера деятельности: здравоохранение.
- 2.2. Виды оказываемых услуг: государственные услуги.
- 2.3. Форма оказания услуг: медицинская.
- 2.4. Категории обслуживаемого контингента: все категории.
- 2.5. Категории обслуживаемых инвалидов: все категории.

3. Оценка доступности объекта

- 3.1. Путь следования к объекту общественным транспортом: от остановки общественного транспорта
- 3.2. Путь следования к объекту от ближайшей остановки общественного транспорта:
 - 3.2.1. Расстояние: 50 метров.
 - 3.2.2. Время в пути пешком: 1 мин.
 - 3.2.3. Наличие пешеходного перехода и его характеристика: пешеходный переход, нерегулируемый.
 - 3.2.4. Перепады высоты в пути: прямая дорога.

3.3. Состояние доступности объекта для инвалидов:

№ п/п	Структурно-функциональные зоны объекта	Состояние доступности объекта
1	Территория, прилегающая к объекту	доступна
2	Вход в объект	имеется пандус
3	Пути движения внутри объекта (в том числе пути эвакуации)	доступны
4	Зона целевого назначения объекта	доступна
5	Санитарно-гигиенические зоны	не оборудована
6	Система информации и связи	доступна

3.4. Заключение о состоянии доступности объекта для инвалидов: состояние частично доступное.

4. Рекомендации по адаптации основных структурных элементов объекта


4.1. Требуемые мероприятия по адаптации объекта:

№ п/п	Структурно-функциональные зоны объекта	Рекомендации об адаптации объекта	Сроки исполнения
1	Территория, прилегающая к объекту	-	-
2	Вход в объект	-	-
3	Пути движения внутри объекта (в том числе, пути эвакуации)	-	-
4	Зона целевого назначения объекта	-	-
5	Санитарно-гигиенические зоны	Необходимы мероприятия по адаптации объекта	-
6	Система информации и связи	-	-

4.2. Ожидаемый результат состояния доступности объекта после выполнения мероприятий по адаптации: требуется выполнение мероприятий по доступности объекта.


5. Особые отметки

Члены комиссии:
экономическим вопросам

 /Ковтун Ю.А.- заместитель главного врача по

(подпись/Ф.И.О.)

поликлиники

 /Ерохина Е.В.- старшая медицинская сестра

(подпись/Ф.И.О.)

Паспорт
доступности ГУЗ «Краснинская районная больница» для инвалидов
(наименование объекта)

1. Общие сведения об объекте

- 1.1. Наименование/вид объекта: Гудаловский ФАП
- 1.2. Адрес объекта: Липецкая область, Краснинский район, д. Лаухино, ул. Цветочная, д.2,
- 1.3. Сведения об объекте: 1 этаж, 159 кв. м., земельный участок – 732 кв.м.
- 1.4. Год ввода объекта в эксплуатацию: до 1990 года.
- 1.5. Дата последнего капитального ремонта: 2017г.
- 1.6. Наименование собственника объекта: ГУЗ «Краснинская РБ»
- 1.7. Форма собственности объекта: государственная

2. Характеристика использования объекта

- 2.1. Сфера деятельности: здравоохранение.
- 2.2. Виды оказываемых услуг: государственные услуги.
- 2.3. Форма оказания услуг: медицинская.
- 2.4. Категории обслуживаемого контингента: все категории.
- 2.5. Категории обслуживаемых инвалидов: все категории.

3. Оценка доступности объекта

- 3.1. Путь следования к объекту общественным транспортом: от остановки общественного транспорта
- 3.2. Путь следования к объекту от ближайшей остановки общественного транспорта:
 - 3.2.1. Расстояние: 650 метров.
 - 3.2.2. Время в пути пешком: 7 мин.
 - 3.2.3. Наличие пешеходного перехода и его характеристика: пешеходный переход, нерегулируемый.
 - 3.2.4. Перепады высоты в пути: прямая дорога.

3.3. Состояние доступности объекта для инвалидов:

№ п/п	Структурно-функциональные зоны объекта	Состояние доступности объекта
1	Территория, прилегающая к объекту	доступна
2	Вход в объект	доступен
3	Пути движения внутри объекта (в том числе пути эвакуации)	доступны
4	Зона целевого назначения объекта	доступна
5	Санитарно-гигиенические зоны	не оборудована
6	Система информации и связи	доступна

3.4. Заключение о состоянии доступности объекта для инвалидов: состояние частично доступное.

4. Рекомендации по адаптации основных структурных элементов объекта


4.1. Требуемые мероприятия по адаптации объекта:

№ п/п	Структурно-функциональные зоны объекта	Рекомендации об адаптации объекта	Сроки исполнения
1	Территория, прилегающая к объекту	-	-
2	Вход в объект	-	-
3	Пути движения внутри объекта (в том числе, пути эвакуации)	-	-
4	Зона целевого назначения объекта	-	-
5	Санитарно-гигиенические зоны	Необходимы мероприятия по адаптации объекта	-
6	Система информации и связи	-	-

4.2. Ожидаемый результат состояния доступности объекта после выполнения мероприятий по адаптации: требуется выполнение мероприятий по доступности объекта.


5. Особые отметки

Члены комиссии:
экономическим вопросам

 /Ковтун Ю.А.- заместитель главного врача по

(подпись/Ф.И.О.)

поликлиники

 /Ерохина Е.В.- старшая медицинская сестра

(подпись/Ф.И.О.)



Утверждаю

Главный врач ГУЗ «Краснинская РБ»

А.И. Рубцов

января 2023 г.

Паспорт
доступности ГУЗ «Краснинская районная больница» для инвалидов
(наименование объекта)

1. Общие сведения об объекте

- 1.1. Наименование/вид объекта: Гулевский ФАП
- 1.2. Адрес объекта: Липецкая область, Краснинский район, с. Бредихино
- 1.3. Сведения об объекте: 1 этаж, 177 кв. м., земельный участок – 1042 кв.м.
- 1.4. Год ввода объекта в эксплуатацию: до 1952 года.
- 1.5. Дата последнего капитального ремонта: нет
- 1.6. Наименование собственника объекта: ГУЗ «Краснинская РБ»
- 1.7. Форма собственности объекта: государственная

2. Характеристика использования объекта

- 2.1. Сфера деятельности: здравоохранение.
- 2.2. Виды оказываемых услуг: государственные услуги.
- 2.3. Форма оказания услуг: медицинская.
- 2.4. Категории обслуживаемого контингента: все категории.
- 2.5. Категории обслуживаемых инвалидов: все категории.

3. Оценка доступности объекта

- 3.1. Путь следования к объекту общественным транспортом: от остановки общественного транспорта
- 3.2. Путь следования к объекту от ближайшей остановки общественного транспорта:
 - 3.2.1. Расстояние: 70 метров.
 - 3.2.2. Время в пути пешком: 2 мин.
 - 3.2.3. Наличие пешеходного перехода и его характеристика: пешеходный переход, нерегулируемый.
 - 3.2.4. Перепады высоты в пути: прямая дорога.

3.3. Состояние доступности объекта для инвалидов:

№ п/п	Структурно-функциональные зоны объекта	Состояние доступности объекта
1	Территория, прилегающая к объекту	доступна
2	Вход в объект	доступен
3	Пути движения внутри объекта (в том числе пути эвакуации)	доступны
4	Зона целевого назначения объекта	доступна
5	Санитарно-гигиенические зоны	не оборудована
6	Система информации и связи	доступна

3.4. Заключение о состоянии доступности объекта для инвалидов: состояние частично доступное.

4. Рекомендации по адаптации основных структурных элементов объекта


4.1. Требуемые мероприятия по адаптации объекта:

№ п/п	Структурно-функциональные зоны объекта	Рекомендации об адаптации объекта	Сроки исполнения
1	Территория, прилегающая к объекту	-	-
2	Вход в объект	-	-
3	Пути движения внутри объекта (в том числе, пути эвакуации)	-	-
4	Зона целевого назначения объекта	-	-
5	Санитарно-гигиенические зоны	Необходимы мероприятия по адаптации объекта	-
6	Система информации и связи	-	-

4.2. Ожидаемый результат состояния доступности объекта после выполнения мероприятий по адаптации: требуется выполнение мероприятий по доступности объекта.


5. Особые отметки

Члены комиссии:
экономическим вопросам

 /Ковтун Ю.А.- заместитель главного врача по

(подпись/Ф.И.О.)

поликлиники

 /Ерохина Е.В.- старшая медицинская сестра

(подпись/Ф.И.О.)



Утверждаю

Губернатор Губернаторская клиническая областная клиническая больница

А.И. Рубцов

23" января 2023 г.

Паспорт
доступности ГУЗ «Краснинская районная больница» для инвалидов
(наименование объекта)

1. Общие сведения об объекте

- 1.1. Наименование/вид объекта: Дегтевский ФАП
- 1.2. Адрес объекта: Липецкая область, Краснинский район, д. Дегтевая, ул. Центральная, д.28
- 1.3. Сведения об объекте: 1 этаж, 254 кв. м., земельный участок – 930 кв.м.
- 1.4. Год ввода объекта в эксплуатацию: до 1993 года.
- 1.5. Дата последнего капитального ремонта: 2022г.
- 1.6. Наименование собственника объекта: ГУЗ «Краснинская РБ»
- 1.7. Форма собственности объекта: государственная

2. Характеристика использования объекта

- 2.1. Сфера деятельности: здравоохранение.
- 2.2. Виды оказываемых услуг: государственные услуги.
- 2.3. Форма оказания услуг: медицинская.
- 2.4. Категории обслуживаемого контингента: все категории.
- 2.5. Категории обслуживаемых инвалидов: все категории.

3. Оценка доступности объекта

- 3.1. Путь следования к объекту общественным транспортом: от остановки общественного транспорта
- 3.2. Путь следования к объекту от ближайшей остановки общественного транспорта:
 - 3.2.1. Расстояние: 330 метров.
 - 3.2.2. Время в пути пешком: 5 мин.
 - 3.2.3. Наличие пешеходного перехода и его характеристика: пешеходный переход, нерегулируемый.
 - 3.2.4. Перепады высоты в пути: прямая дорога.

№ п/п	Структурно-функциональные зоны объекта	Состояние доступности объекта
1	Территория, прилегающая к объекту	доступна
2	Вход в объект	доступен
3	Пути движения внутри объекта (в том числе пути эвакуации)	доступны
4	Зона целевого назначения объекта	доступна
5	Санитарно-гигиенические зоны	доступны
6	Система информации и связи	доступна

3.4. Заключение о состоянии доступности объекта для инвалидов: состояние доступное.

4. Рекомендации по адаптации основных структурных элементов объекта


4.1. Требуемые мероприятия по адаптации объекта:

№ п/п	Структурно-функциональные зоны объекта	Рекомендации об адаптации объекта	Сроки исполнения
1	Территория, прилегающая к объекту	-	-
2	Вход в объект	-	-
3	Пути движения внутри объекта (в том числе, пути эвакуации)	-	-
4	Зона целевого назначения объекта	-	-
5	Санитарно-гигиенические зоны	-	-
6	Система информации и связи	-	-


4.2. Ожидаемый результат состояния доступности объекта после выполнения мероприятий по адаптации: мероприятия не требуются.

5. Особые отметки

Члены комиссии:
экономическим вопросам

 /Ковтун Ю.А.- заместитель главного врача по
(подпись/Ф.И.О.)

поликлиники

 /Ерохина Е.В.- старшая медицинская сестра,
(подпись/Ф.И.О.)



Утверждаю
Главный врач ГУЗ «Краснинская РБ»

И. Рубцов

"23" января 2023 г.

Паспорт
доступности ГУЗ «Краснинская районная больница» для инвалидов
(наименование объекта)

1. Общие сведения об объекте

- 1.1. Наименование/вид объекта: Дрезгаловская ВА
- 1.2. Адрес объекта: Липецкая область, Краснинский район, с. Верхнедрезгалово, ул. Центральная, д.36
- 1.3. Сведения об объекте: 1 этаж, 272 кв. м., земельный участок – 532 кв.м.
- 1.4. Год ввода объекта в эксплуатацию: до 1960 года.
- 1.5. Дата последнего капитального ремонта: нет.
- 1.6. Наименование собственника объекта: ГУЗ «Краснинская РБ»
- 1.7. Форма собственности объекта: государственная

2. Характеристика использования объекта

- 2.1. Сфера деятельности: здравоохранение.
- 2.2. Виды оказываемых услуг: государственные услуги.
- 2.3. Форма оказания услуг: медицинская.
- 2.4. Категории обслуживаемого контингента: все категории.
- 2.5. Категории обслуживаемых инвалидов: все категории.

3. Оценка доступности объекта

- 3.1. Путь следования к объекту общественным транспортом: от остановки общественного транспорта
- 3.2. Путь следования к объекту от ближайшей остановки общественного транспорта:
 - 3.2.1. Расстояние: 120 метров.
 - 3.2.2. Время в пути пешком: 3 мин.
 - 3.2.3. Наличие пешеходного перехода и его характеристика: пешеходный переход, нерегулируемый.
 - 3.2.4. Перепады высоты в пути: прямая дорога.

3.3. Состояние доступности объекта для инвалидов:

№ п/п	Структурно-функциональные зоны объекта	Состояние доступности объекта
1	Территория, прилегающая к объекту	доступна
2	Вход в объект	доступен
3	Пути движения внутри объекта (в том числе пути эвакуации)	доступны
4	Зона целевого назначения объекта	доступна
5	Санитарно-гигиенические зоны	не оборудована
6	Система информации и связи	доступна

3.4. Заключение о состоянии доступности объекта для инвалидов: состояние частично доступное.

4. Рекомендации по адаптации основных структурных элементов объекта

4.1. Требуемые мероприятия по адаптации объекта:

№ п/п	Структурно-функциональные зоны объекта	Рекомендации об адаптации объекта	Сроки исполнения
1	Территория, прилегающая к объекту	-	-
2	Вход в объект	-	-
3	Пути движения внутри объекта (в том числе, пути эвакуации)	-	-
4	Зона целевого назначения объекта	-	-
5	Санитарно-гигиенические зоны	Необходимы мероприятия по адаптации объекта	-
6	Система информации и связи	-	-

4.2. Ожидаемый результат состояния доступности объекта после выполнения мероприятий по адаптации: требуется выполнение мероприятий по доступности объекта.

5. Особые отметки

Члены комиссии:
экономическим вопросам

_____/Ковтун Ю.А.- заместитель главного врача по
(подпись/Ф.И.О.)

поликлиники

_____/Ерохина Е.В.- старшая медицинская сестра
(подпись/Ф.И.О.)

Паспорт
доступности ГУЗ «Краснинская районная больница» для инвалидов
(наименование объекта)

1. Общие сведения об объекте

- 1.1. Наименование/вид объекта: Ищеинская ВА
- 1.2. Адрес объекта: Липецкая область, Краснинский район, с. Ищеино, ул. Школьная, д.45
- 1.3. Сведения об объекте: 1 этаж, 1477 кв. м., земельный участок – 7727 кв.м.
- 1.4. Год ввода объекта в эксплуатацию: 1991 г.
- 1.5. Дата последнего капитального ремонта: нет.
- 1.6. Наименование собственника объекта: ГУЗ «Краснинская РБ»
- 1.7. Форма собственности объекта: государственная

2. Характеристика использования объекта

- 2.1. Сфера деятельности: здравоохранение.
- 2.2. Виды оказываемых услуг: государственные услуги.
- 2.3. Форма оказания услуг: медицинская.
- 2.4. Категории обслуживаемого контингента: все категории.
- 2.5. Категории обслуживаемых инвалидов: все категории.

3. Оценка доступности объекта

- 3.1. Путь следования к объекту общественным транспортом: от остановки общественного транспорта
- 3.2. Путь следования к объекту от ближайшей остановки общественного транспорта:
 - 3.2.1. Расстояние: 20 метров.
 - 3.2.2. Время в пути пешком: 30 секунд
 - 3.2.3. Наличие пешеходного перехода и его характеристика: пешеходный переход, нерегулируемый.
 - 3.2.4. Перепады высоты в пути: прямая дорога.

3.3. Состояние доступности объекта для инвалидов:

№ п/п	Структурно-функциональные зоны объекта	Состояние доступности объекта
1	Территория, прилегающая к объекту	доступна
2	Вход в объект	доступен
3	Пути движения внутри объекта (в том числе пути эвакуации)	имеется пандус
4	Зона целевого назначения объекта	доступна
5	Санитарно-гигиенические зоны	не оборудована
6	Система информации и связи	доступна
7		

3.4. Заключение о состоянии доступности объекта для инвалидов: состояние частично доступное.

4. Рекомендации по адаптации основных структурных элементов объекта


4.1. Требуемые мероприятия по адаптации объекта:

№ п/п	Структурно-функциональные зоны объекта	Рекомендации об адаптации объекта	Сроки исполнения
1	Территория, прилегающая к объекту	-	-
2	Вход в объект	-	-
3	Пути движения внутри объекта (в том числе, пути эвакуации)	-	-
4	Зона целевого назначения объекта	-	-
5	Санитарно-гигиенические зоны	Необходимы мероприятия по адаптации объекта	-
6	Система информации и связи	-	-

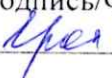
4.2. Ожидаемый результат состояния доступности объекта после выполнения мероприятий по адаптации: требуется выполнение мероприятий по доступности объекта.

5. Особые отметки

Члены комиссии:
экономическим вопросам

 /Ковтун Ю.А.- заместитель главного врача по
(подпись/Ф.И.О.)

поликлиники

 /Ерохина Е.В.- старшая медицинская сестра
(подпись/Ф.И.О.)

Паспорт
доступности ГБУЗ «Краснинская районная больница» для инвалидов
(наименование объекта)

1. Общие сведения об объекте

- 1.1. Наименование/вид объекта: Малотроицкая ВА
- 1.2. Адрес объекта: Липецкая область, Краснинский район, п. Лески, ул. Торговая, д.9
- 1.3. Сведения об объекте: 1 этаж, 306 кв. м., земельный участок – 843 кв.м.
- 1.4. Год ввода объекта в эксплуатацию: 1960 г.
- 1.5. Дата последнего капитального ремонта: нет.
- 1.6. Наименование собственника объекта: ГБУЗ «Краснинская РБ»
- 1.7. Форма собственности объекта: государственная

2. Характеристика использования объекта

- 2.1. Сфера деятельности: здравоохранение.
- 2.2. Виды оказываемых услуг: государственные услуги.
- 2.3. Форма оказания услуг: медицинская.
- 2.4. Категории обслуживаемого контингента: все категории.
- 2.5. Категории обслуживаемых инвалидов: все категории.

3. Оценка доступности объекта

- 3.1. Путь следования к объекту общественным транспортом: от остановки общественного транспорта
- 3.2. Путь следования к объекту от ближайшей остановки общественного транспорта:
 - 3.2.1. Расстояние: 220 метров.
 - 3.2.2. Время в пути пешком: 4 мин
 - 3.2.3. Наличие пешеходного перехода и его характеристика: пешеходный переход, нерегулируемый.
 - 3.2.4. Перепады высоты в пути: прямая дорога.

3.3. Состояние доступности объекта для инвалидов:

№ п/п	Структурно-функциональные зоны объекта	Состояние доступности объекта
1	Территория, прилегающая к объекту	доступна
2	Вход в объект	доступен
3	Пути движения внутри объекта (в том числе пути эвакуации)	имеется пандус
4	Зона целевого назначения объекта	доступна
5	Санитарно-гигиенические зоны	не оборудована
6	Система информации и связи	доступна

3.4. Заключение о состоянии доступности объекта для инвалидов: состояние частично доступное.

4. Рекомендации по адаптации основных структурных элементов объекта


4.1. Требуемые мероприятия по адаптации объекта:

№ п/п	Структурно-функциональные зоны объекта	Рекомендации об адаптации объекта	Сроки исполнения
1	Территория, прилегающая к объекту	-	-
2	Вход в объект	-	-
3	Пути движения внутри объекта (в том числе, пути эвакуации)	-	-
4	Зона целевого назначения объекта	-	-
5	Санитарно-гигиенические зоны	Необходимы мероприятия по адаптации объекта	-
6	Система информации и связи	-	-

4.2. Ожидаемый результат состояния доступности объекта после выполнения мероприятий по адаптации: требуется выполнение мероприятий по доступности объекта.

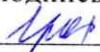
5. Особые отметки

Члены комиссии:
экономическим вопросам

 /Ковтун Ю.А.- заместитель главного врача по

(подпись/Ф.И.О.)

поликлиники

 /Ерохина Е.В.- старшая медицинская сестра

(подпись/Ф.И.О.)



Утверждаю

«Краснинская РБ»

А.И. Рубцов

"23" января 2023 г.

Паспорт
доступности ГУЗ «Краснинская районная больница» для инвалидов
(наименование объекта)

1. Общие сведения об объекте

- 1.1. Наименование/вид объекта: Моревский ФАП
- 1.2. Адрес объекта: Липецкая область, Краснинский район, д. Моревево, ул. Клубная, д.17
- 1.3. Сведения об объекте: 1 этаж, 173 кв. м., земельный участок – 864 кв.м.
- 1.4. Год ввода объекта в эксплуатацию: 1990 г.
- 1.5. Дата последнего капитального ремонта: нет.
- 1.6. Наименование собственника объекта: ГУЗ «Краснинская РБ»
- 1.7. Форма собственности объекта: государственная

2. Характеристика использования объекта

- 2.1. Сфера деятельности: здравоохранение.
- 2.2. Виды оказываемых услуг: государственные услуги.
- 2.3. Форма оказания услуг: медицинская.
- 2.4. Категории обслуживаемого контингента: все категории.
- 2.5. Категории обслуживаемых инвалидов: все категории.

3. Оценка доступности объекта

- 3.1. Путь следования к объекту общественным транспортом: от остановки общественного транспорта
- 3.2. Путь следования к объекту от ближайшей остановки общественного транспорта:
 - 3.2.1. Расстояние: 410 метров.
 - 3.2.2. Время в пути пешком: 5 минут
 - 3.2.3. Наличие пешеходного перехода и его характеристика: пешеходный переход, нерегулируемый.
 - 3.2.4. Перепады высоты в пути: прямая дорога.

3.3. Состояние доступности объекта для инвалидов:

№ п/п	Структурно-функциональные зоны объекта	Состояние доступности объекта
1	Территория, прилегающая к объекту	доступна
2	Вход в объект	доступен
3	Пути движения внутри объекта (в том числе пути эвакуации)	имеется пандус
4	Зона целевого назначения объекта	доступна
5	Санитарно-гигиенические зоны	не оборудована
6	Система информации и связи	доступна
7		

3.4. Заключение о состоянии доступности объекта для инвалидов: состояние частично доступное.

4. Рекомендации по адаптации основных структурных элементов объекта


4.1. Требуемые мероприятия по адаптации объекта:

№ п/п	Структурно-функциональные зоны объекта	Рекомендации об адаптации объекта	Сроки исполнения
1	Территория, прилегающая к объекту	-	-
2	Вход в объект	-	-
3	Пути движения внутри объекта (в том числе, пути эвакуации)	-	-
4	Зона целевого назначения объекта	-	-
5	Санитарно-гигиенические зоны	Необходимы мероприятия по адаптации объекта	-
6	Система информации и связи	-	-
7			


4.2. Ожидаемый результат состояния доступности объекта после выполнения мероприятий по адаптации: требуется выполнение мероприятий по доступности объекта.

5. Особые отметки

Члены комиссии:
экономическим вопросам

 /Ковтун Ю.А.- заместитель главного врача по
(подпись/Ф.И.О.)

поликлиники

 /Ерохина Е.В.- старшая медицинская сестра
(подпись/Ф.И.О.)



Утверждаю
«Краснинская РБ»

А.И. Рубцов

"23" января 2023 г.

Паспорт
доступности ГБУЗ «Краснинская районная больница» для инвалидов
(наименование объекта)

1. Общие сведения об объекте

- 1.1. Наименование/вид объекта: Половневский ФАП
- 1.2. Адрес объекта: Липецкая область, Краснинский район, д. Половнево, ул. Центральная, д.1
- 1.3. Сведения об объекте: 1 этаж, 93 кв. м., земельный участок – 1609 кв.м.
- 1.4. Год ввода объекта в эксплуатацию: 1982 г.
- 1.5. Дата последнего капитального ремонта: нет.
- 1.6. Наименование собственника объекта: ГБУЗ «Краснинская РБ»
- 1.7. Форма собственности объекта: государственная

2. Характеристика использования объекта

- 2.1. Сфера деятельности: здравоохранение.
- 2.2. Виды оказываемых услуг: государственные услуги.
- 2.3. Форма оказания услуг: медицинская.
- 2.4. Категории обслуживаемого контингента: все категории.
- 2.5. Категории обслуживаемых инвалидов: все категории.

3. Оценка доступности объекта

- 3.1. Путь следования к объекту общественным транспортом: от остановки общественного транспорта
- 3.2. Путь следования к объекту от ближайшей остановки общественного транспорта:
 - 3.2.1. Расстояние: 520 метров.
 - 3.2.2. Время в пути пешком: 7 минут
 - 3.2.3. Наличие пешеходного перехода и его характеристика: пешеходный переход, нерегулируемый.
 - 3.2.4. Перепады высоты в пути: прямая дорога.

3.3. Состояние доступности объекта для инвалидов:

№ п/п	Структурно-функциональные зоны объекта	Состояние доступности объекта
1	Территория, прилегающая к объекту	доступна
2	Вход в объект	доступен
3	Пути движения внутри объекта (в том числе пути эвакуации)	доступен
4	Зона целевого назначения объекта	доступна
5	Санитарно-гигиенические зоны	не оборудована
6	Система информации и связи	доступна

3.4. Заключение о состоянии доступности объекта для инвалидов: состояние частично доступное.

4. Рекомендации по адаптации основных структурных элементов объекта


4.1. Требуемые мероприятия по адаптации объекта:

№ п/п	Структурно-функциональные зоны объекта	Рекомендации об адаптации объекта	Сроки исполнения
1	Территория, прилегающая к объекту	-	-
2	Вход в объект	-	-
3	Пути движения внутри объекта (в том числе, пути эвакуации)	-	-
4	Зона целевого назначения объекта	-	-
5	Санитарно-гигиенические зоны	Необходимы мероприятия по адаптации объекта	-
6	Система информации и связи	-	-


4.2. Ожидаемый результат состояния доступности объекта после выполнения мероприятий по адаптации: требуется выполнение мероприятий по доступности объекта.

5. Особые отметки

Члены комиссии:
экономическим вопросам

 /Ковтун Ю.А.- заместитель главного врача по
(подпись/Ф.И.О.)

поликлиники

 /Ерохина Е.В.- старшая медицинская сестра
(подпись/Ф.И.О.)



Утверждаю

Главный врач «Краснинская РБ»

А.И. Рубцов

23" января 2023 г.

Паспорт
доступности ГУЗ «Краснинская районная больница» для инвалидов
(наименование объекта)

1. Общие сведения об объекте

- 1.1. Наименование/вид объекта: Решетово-Дубровский ФАП
- 1.2. Адрес объекта: Липецкая область, Краснинский район, с. Решетово-Дуброво, ул. Центральная, д.9
- 1.3. Сведения об объекте: 2 этажа, помещение 209 кв. м., земельный участок – нет.
- 1.4. Год ввода объекта в эксплуатацию: 1970 г.
- 1.5. Дата последнего капитального ремонта: нет.
- 1.6. Наименование собственника объекта: ГУЗ «Краснинская РБ»
- 1.7. Форма собственности объекта: государственная

2. Характеристика использования объекта

- 2.1. Сфера деятельности: здравоохранение.
- 2.2. Виды оказываемых услуг: государственные услуги.
- 2.3. Форма оказания услуг: медицинская.
- 2.4. Категории обслуживаемого контингента: все категории.
- 2.5. Категории обслуживаемых инвалидов: все категории.

3. Оценка доступности объекта

- 3.1. Путь следования к объекту общественным транспортом: от остановки общественного транспорта
- 3.2. Путь следования к объекту от ближайшей остановки общественного транспорта:
 - 3.2.1. Расстояние: 600 метров.
 - 3.2.2. Время в пути пешком: 8 метров
 - 3.2.3. Наличие пешеходного перехода и его характеристика: пешеходный переход, нерегулируемый.
 - 3.2.4. Перепады высоты в пути: прямая дорога.

3.3. Состояние доступности объекта для инвалидов:

№ п/п	Структурно-функциональные зоны объекта	Состояние доступности объекта
1	Территория, прилегающая к объекту	доступна
2	Вход в объект	пандуса нет
3	Пути движения внутри объекта (в том числе пути эвакуации)	доступен
4	Зона целевого назначения объекта	доступна
5	Санитарно-гигиенические зоны	не оборудована
6	Система информации и связи	доступна

3.4. Заключение о состоянии доступности объекта для инвалидов: состояние частично доступное.

4. Рекомендации по адаптации основных структурных элементов объекта


4.1. Требуемые мероприятия по адаптации объекта:

№ п/п	Структурно-функциональные зоны объекта	Рекомендации об адаптации объекта	Сроки исполнения
1	Территория, прилегающая к объекту	-	-
2	Вход в объект	-	-
3	Пути движения внутри объекта (в том числе, пути эвакуации)	-	-
4	Зона целевого назначения объекта	-	-
5	Санитарно-гигиенические зоны	Необходимы мероприятия по адаптации объекта	-
6	Система информации и связи	-	-

4.2. Ожидаемый результат состояния доступности объекта после выполнения мероприятий по адаптации: требуется выполнение мероприятий по доступности объекта.


5. Особые отметки

Члены комиссии:
экономическим вопросам

 /Ковтун Ю.А.- заместитель главного врача по

(подпись/Ф.И.О.)

поликлиники

 /Ерохина Е.В.- старшая медицинская сестра

(подпись/Ф.И.О.)



Утверждаю

Главный врач «Краснинская РБ»

А.И. Рубцов

23" января 2023 г.

Паспорт
доступности ГУЗ «Краснинская районная больница» для инвалидов
(наименование объекта)

1. Общие сведения об объекте

- 1.1. Наименование/вид объекта: Сергиевский ФАП
- 1.2. Адрес объекта: Липецкая область, Краснинский район, с. Сергиевские Первое, ул. Центральная, д.19
- 1.3. Сведения об объекте: 1 этаж, 165 кв. м., земельный участок – 747 кв.м.
- 1.4. Год ввода объекта в эксплуатацию: 1980 г.
- 1.5. Дата последнего капитального ремонта: нет.
- 1.6. Наименование собственника объекта: ГУЗ «Краснинская РБ»
- 1.7. Форма собственности объекта: государственная

2. Характеристика использования объекта

- 2.1. Сфера деятельности: здравоохранение.
- 2.2. Виды оказываемых услуг: государственные услуги.
- 2.3. Форма оказания услуг: медицинская.
- 2.4. Категории обслуживаемого контингента: все категории.
- 2.5. Категории обслуживаемых инвалидов: все категории.

3. Оценка доступности объекта

- 3.1. Путь следования к объекту общественным транспортом: от остановки общественного транспорта
- 3.2. Путь следования к объекту от ближайшей остановки общественного транспорта:
 - 3.2.1. Расстояние: 100 метров.
 - 3.2.2. Время в пути пешком: 3 минуты
 - 3.2.3. Наличие пешеходного перехода и его характеристика: пешеходный переход, нерегулируемый.
 - 3.2.4. Перепады высоты в пути: прямая дорога.

3.3. Состояние доступности объекта для инвалидов:

№ п/п	Структурно-функциональные зоны объекта	Состояние доступности объекта
1	Территория, прилегающая к объекту	доступна
2	Вход в объект	имеется пандус
3	Пути движения внутри объекта (в том числе пути эвакуации)	доступен
4	Зона целевого назначения объекта	доступна
5	Санитарно-гигиенические зоны	не оборудована
6	Система информации и связи	доступна

3.4. Заключение о состоянии доступности объекта для инвалидов: состояние частично доступное.

4. Рекомендации по адаптации основных структурных элементов объекта


4.1. Требуемые мероприятия по адаптации объекта:

№ п/п	Структурно-функциональные зоны объекта	Рекомендации об адаптации объекта	Сроки исполнения
1	Территория, прилегающая к объекту	-	-
2	Вход в объект	-	-
3	Пути движения внутри объекта (в том числе, пути эвакуации)	-	-
4	Зона целевого назначения объекта	-	-
5	Санитарно-гигиенические зоны	Необходимы мероприятия по адаптации объекта	-
6	Система информации и связи	-	-

4.2. Ожидаемый результат состояния доступности объекта после выполнения мероприятий по адаптации: требуется выполнение мероприятий по доступности объекта.


5. Особые отметки

Члены комиссии:
экономическим вопросам

 /Ковтун Ю.А.- заместитель главного врача по

(подпись/Ф.И.О.)

поликлиники

 /Ерохина Е.В.- старшая медицинская сестра

(подпись/Ф.И.О.)



Утверждаю

Главный врач ГБУ «Краснинская РБ»

А.И. Рубцов

23" января 2023 г.

Паспорт
доступности ГУЗ «Краснинская районная больница» для инвалидов
(наименование объекта)

1. Общие сведения об объекте

- 1.1. Наименование/вид объекта: Сотниковский ФАП
- 1.2. Адрес объекта: Липецкая область, Краснинский район, с. Сотниково, ул. Набережная, д.13
- 1.3. Сведения об объекте: 1 этаж, 286 кв. м., земельный участок – 2140 кв.м.
- 1.4. Год ввода объекта в эксплуатацию: 1990 г.
- 1.5. Дата последнего капитального ремонта: нет.
- 1.6. Наименование собственника объекта: ГУЗ «Краснинская РБ»
- 1.7. Форма собственности объекта: государственная

2. Характеристика использования объекта

- 2.1. Сфера деятельности: здравоохранение.
- 2.2. Виды оказываемых услуг: государственные услуги.
- 2.3. Форма оказания услуг: медицинская.
- 2.4. Категории обслуживаемого контингента: все категории.
- 2.5. Категории обслуживаемых инвалидов: все категории.

3. Оценка доступности объекта

- 3.1. Путь следования к объекту общественным транспортом: от остановки общественного транспорта
- 3.2. Путь следования к объекту от ближайшей остановки общественного транспорта:
 - 3.2.1. Расстояние: 50 метров.
 - 3.2.2. Время в пути пешком: 2 минуты
 - 3.2.3. Наличие пешеходного перехода и его характеристика: пешеходный переход, нерегулируемый.
 - 3.2.4. Перепады высоты в пути: прямая дорога.

3.3. Состояние доступности объекта для инвалидов:

№ п/п	Структурно-функциональные зоны объекта	Состояние доступности объекта
-------	--	-------------------------------

1	Территория, прилегающая к объекту	доступна
2	Вход в объект	имеется пандус
3	Пути движения внутри объекта (в том числе пути эвакуации)	доступен
4	Зона целевого назначения объекта	доступна
5	Санитарно-гигиенические зоны	не оборудована
6	Система информации и связи	доступна

3.4. Заключение о состоянии доступности объекта для инвалидов: состояние частично доступное.

4. Рекомендации по адаптации основных структурных элементов объекта


4.1. Требуемые мероприятия по адаптации объекта:

№ п/п	Структурно-функциональные зоны объекта	Рекомендации об адаптации объекта	Сроки исполнения
1	Территория, прилегающая к объекту	-	-
2	Вход в объект	-	-
3	Пути движения внутри объекта (в том числе. пути эвакуации)	-	-
4	Зона целевого назначения объекта	-	-
5	Санитарно-гигиенические зоны	Необходимы мероприятия по адаптации объекта	-
6	Система информации и связи	-	-


4.2. Ожидаемый результат состояния доступности объекта после выполнения мероприятий по адаптации: требуется выполнение мероприятий по доступности объекта.

5. Особые отметки

Члены комиссии:
экономическим вопросам

 /Ковтун Ю.А.- заместитель главного врача по
(подпись/Ф.И.О.)

поликлиники

 /Ерохина Е.В.- старшая медицинская сестра
(подпись/Ф.И.О.)



Утверждаю
Главный врач ГУЗ «Краснинская РБ»

А.И. Рубцов

"23" января 2023 г.

Паспорт
доступности ГУЗ «Краснинская районная больница» для инвалидов
(наименование объекта)

1. Общие сведения об объекте

- 1.1. Наименование/вид объекта: Суходольский ФАП
- 1.2. Адрес объекта: Липецкая область, Краснинский район, с. Суходол, ул. Центральная, д.2, помещение 3
- 1.3. Сведения об объекте: 2 этажа, 153 кв. м., земельный участок – нет.
- 1.4. Год ввода объекта в эксплуатацию: 1981 г.
- 1.5. Дата последнего капитального ремонта: нет.
- 1.6. Наименование собственника объекта: ГУЗ «Краснинская РБ»
- 1.7. Форма собственности объекта: государственная

2. Характеристика использования объекта

- 2.1. Сфера деятельности: здравоохранение.
- 2.2. Виды оказываемых услуг: государственные услуги.
- 2.3. Форма оказания услуг: медицинская.
- 2.4. Категории обслуживаемого контингента: все категории.
- 2.5. Категории обслуживаемых инвалидов: все категории.

3. Оценка доступности объекта

- 3.1. Путь следования к объекту общественным транспортом: от остановки общественного транспорта
- 3.2. Путь следования к объекту от ближайшей остановки общественного транспорта:
 - 3.2.1. Расстояние: 265 метров.
 - 3.2.2. Время в пути пешком: 4 минуты
 - 3.2.3. Наличие пешеходного перехода и его характеристика: пешеходный переход, нерегулируемый.
 - 3.2.4. Перепады высоты в пути: прямая дорога.

3.3. Состояние доступности объекта для инвалидов:

№ п/п	Структурно-функциональные зоны объекта	Состояние доступности объекта
1	Территория, прилегающая к объекту	доступна
2	Вход в объект	пандуса нет
3	Пути движения внутри объекта (в том числе пути эвакуации)	доступен
4	Зона целевого назначения объекта	доступна
5	Санитарно-гигиенические зоны	не оборудована
6	Система информации и связи	доступна

3.4. Заключение о состоянии доступности объекта для инвалидов: состояние частично доступное.

4. Рекомендации по адаптации основных структурных элементов объекта


4.1. Требуемые мероприятия по адаптации объекта:

№ п/п	Структурно-функциональные зоны объекта	Рекомендации об адаптации объекта	Сроки исполнения
1	Территория, прилегающая к объекту	-	-
2	Вход в объект	Необходимы мероприятия по адаптации объекта	-
3	Пути движения внутри объекта (в том числе, пути эвакуации)	-	-
4	Зона целевого назначения объекта	-	-
5	Санитарно-гигиенические зоны	Необходимы мероприятия по адаптации объекта	-
6	Система информации и связи	-	-

4.2. Ожидаемый результат состояния доступности объекта после выполнения мероприятий по адаптации: требуется выполнение мероприятий по доступности объекта.


5. Особые отметки

Члены комиссии:
экономическим вопросам

 /Ковтун Ю.А.- заместитель главного врача по

(подпись/Ф.И.О.)

поликлиники

 /Ерохина Е.В.- старшая медицинская сестра

(подпись/Ф.И.О.)



Утверждаю
«Краснинская РБ»

А.И. Рубцов

"23" января 2023 г.

Паспорт
доступности ГУЗ «Краснинская районная больница» для инвалидов
(наименование объекта)

1. Общие сведения об объекте

- 1.1. Наименование/вид объекта: Щербаковкий ФАП
- 1.2. Адрес объекта: Липецкая область, Краснинский район, д. Щербаково, ул. Центральная, д.23.
- 1.3. Сведения об объекте: 1 этаж, 201,5 кв. м., земельный участок – 956.
- 1.4. Год ввода объекта в эксплуатацию: 1917 г.
- 1.5. Дата последнего капитального ремонта: 2017г.
- 1.6. Наименование собственника объекта: ГУЗ «Краснинская РБ»
- 1.7. Форма собственности объекта: государственная

2. Характеристика использования объекта

- 2.1. Сфера деятельности: здравоохранение.
- 2.2. Виды оказываемых услуг: государственные услуги.
- 2.3. Форма оказания услуг: медицинская.
- 2.4. Категории обслуживаемого контингента: все категории.
- 2.5. Категории обслуживаемых инвалидов: все категории.

3. Оценка доступности объекта

- 3.1. Путь следования к объекту общественным транспортом: от остановки общественного транспорта
- 3.2. Путь следования к объекту от ближайшей остановки общественного транспорта:
 - 3.2.1. Расстояние: 675 метров.
 - 3.2.2. Время в пути пешком: 8 минуты
 - 3.2.3. Наличие пешеходного перехода и его характеристика: пешеходный переход, нерегулируемый.
 - 3.2.4. Перепады высоты в пути: прямая дорога.

3.3. Состояние доступности объекта для инвалидов:

№ п/п	Структурно-функциональные зоны объекта	Состояние доступности объекта
1	Территория, прилегающая к объекту	доступна
2	Вход в объект	имеется пандус
3	Пути движения внутри объекта (в том числе пути эвакуации)	доступен
4	Зона целевого назначения объекта	доступна
5	Санитарно-гигиенические зоны	не оборудована
6	Система информации и связи	доступна

3.4. Заключение о состоянии доступности объекта для инвалидов: состояние частично доступное.

4. Рекомендации по адаптации основных структурных элементов объекта


4.1. Требуемые мероприятия по адаптации объекта:

№ п/п	Структурно-функциональные зоны объекта	Рекомендации об адаптации объекта	Сроки исполнения
1	Территория, прилегающая к объекту	-	-
2	Вход в объект	-	-
3	Пути движения внутри объекта (в том числе, пути эвакуации)	-	-
4	Зона целевого назначения объекта	-	-
5	Санитарно-гигиенические зоны	Необходимы мероприятия по адаптации объекта	-
6	Система информации и связи	-	-


4.2. Ожидаемый результат состояния доступности объекта после выполнения мероприятий по адаптации: требуется выполнение мероприятий по доступности объекта.

5. Особые отметки

Члены комиссии:
экономическим вопросам

 /Ковтун Ю.А.- заместитель главного врача по
(подпись/Ф.И.О.)

поликлиники

 /Ерохина Е.В.- старшая медицинская сестра
(подпись/Ф.И.О.)



Утверждаю
Главный врач ГУЗ «Краснинская РБ»

А.И. Рубцов

"23" января 2023 г.

Паспорт
доступности ГУЗ «Краснинская районная больница» для инвалидов
(наименование объекта)

1. Общие сведения об объекте

- 1.1. Наименование/вид объекта: Яблоновский ФАП
- 1.2. Адрес объекта: Липецкая область, Краснинский район, с. Яблоново, ул. Советская, д.15,
- 1.3. Сведения об объекте: 1 этаж, 189,8 кв. м., земельный участок – 764 кв.м..
- 1.4. Год ввода объекта в эксплуатацию: 1980 г.
- 1.5. Дата последнего капитального ремонта: нет
- 1.6. Наименование собственника объекта: ГУЗ «Краснинская РБ»
- 1.7. Форма собственности объекта: государственная

2. Характеристика использования объекта

- 2.1. Сфера деятельности: здравоохранение.
- 2.2. Виды оказываемых услуг: государственные услуги.
- 2.3. Форма оказания услуг: медицинская.
- 2.4. Категории обслуживаемого контингента: все категории.
- 2.5. Категории обслуживаемых инвалидов: все категории.

3. Оценка доступности объекта

- 3.1. Путь следования к объекту общественным транспортом: от остановки общественного транспорта
- 3.2. Путь следования к объекту от ближайшей остановки общественного транспорта:
 - 3.2.1. Расстояние: 150 метров.
 - 3.2.2. Время в пути пешком: 3 минуты
 - 3.2.3. Наличие пешеходного перехода и его характеристика: пешеходный переход, нерегулируемый.
 - 3.2.4. Перепады высоты в пути: прямая дорога.

3.3. Состояние доступности объекта для инвалидов:

№ п/п	Структурно-функциональные зоны объекта	Состояние доступности объекта
1	Территория, прилегающая к объекту	доступна
2	Вход в объект	имеется пандус
3	Пути движения внутри объекта (в том числе пути эвакуации)	доступен
4	Зона целевого назначения объекта	доступна
5	Санитарно-гигиенические зоны	не оборудована
6	Система информации и связи	доступна

3.4. Заключение о состоянии доступности объекта для инвалидов: состояние частично доступное.

4. Рекомендации по адаптации основных структурных элементов объекта


4.1. Требуемые мероприятия по адаптации объекта:

№ п/п	Структурно-функциональные зоны объекта	Рекомендации об адаптации объекта	Сроки исполнения
1	Территория, прилегающая к объекту	-	-
2	Вход в объект	-	-
3	Пути движения внутри объекта (в том числе, пути эвакуации)	-	-
4	Зона целевого назначения объекта	-	-
5	Санитарно-гигиенические зоны	Необходимы мероприятия по адаптации объекта	-
6	Система информации и связи	-	-

4.2. Ожидаемый результат состояния доступности объекта после выполнения мероприятий по адаптации: требуется выполнение мероприятий по доступности объекта.


5. Особые отметки

Члены комиссии:
экономическим вопросам

 /Ковтун Ю.А.- заместитель главного врача по

(подпись/Ф.И.О.)

поликлиники

 /Ерохина Е.В.- старшая медицинская сестра

(подпись/Ф.И.О.)